

Sorties nature août 2022

Les trésors à marée basse : algues et animaux

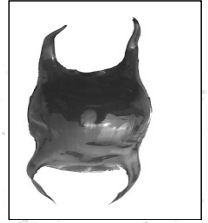
RDV parking de Raguenéz Ile de l'Aber - Gps-N 48°13'44.6"- O 4°25'52.69"

10h-12h : vendredi 12 et jeudi 25

14h-16h : lundi 1, mardi 2, lundi 15, mardi 16

RDV parking du Correjou Camaret 10h-12h jeudi 11

RDV parking plage de Postolonnec 10h-12h vendredi 26



Dune et laisse de mer : sur la plage abandonnée


(100 coquillages, œufs de raie et de requin, plumes etc...)

RDV parking plage de l'Aber - Gps-N 48°14'07.45"- O 4°26'46.95"

10h-12h : lundi 1, lundi 8, lundi 15 et lundi 22.

RDV parking plage de Kersiguénou - Gps-N 48°15'02.55"- O 4°32'30.84"

10h-12h : mardi 2, mardi 9, mardi 16 et mardi 23



Histoire et landes littorales Pointe du Guern

RDV parking de Raguenéz Ile de l'Aber - Gps -N 48°13'44.6"- O 4°25'52.69"

14h-17h : jeudi 4, lundi 8, mercredi 17 et lundi 22

Face à l'Amérique : Iroise et château de Dinan

RDV parking château de Dinan - Gps -N 48°14'00.59"- O 4°33'49.79"

14h-16h : mercredi 3, mardi 9, vendredi 19 et jeudi 25

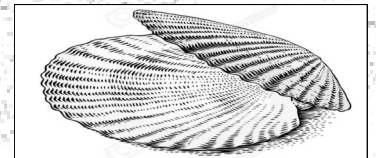


Rostudel, village des paysans pêcheurs (Iroise et Baie de Douarnenez)

RDV parking à droite avant Rostudel - Gps-N 48°10'46.23"-O 4°32'40.88"

10h-12h : jeudi 4 et mercredi 17.

14h-16h : mercredi 10 et mercredi 24.



l'Aber, Histoire, faune et flore

RDV parking du four à chaux de l'Aber - Gps-N 48°14'10.16"-O 4°25'45.99"

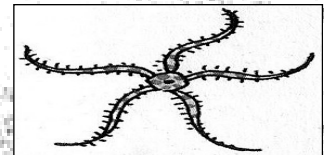
10h-12h : mercredi 3, mercredi 10, jeudi 18 et mercredi 24

Histoire et falaises : Pointe du Menhir

RDV parking de la plage de Postolonnec - Gps-N 48°14'21.95"-O 4°27'49.72"

10h-12h : vendredi 5 et vendredi 19

14h-16h : vendredi 12 et vendredi 26



Falaises littorales : de la pointe des Espagnols au fort de Cornouaille

RDV parking de la pointe des Espagnols Gps-N 48°14'21.95"-O 4°27'49.72"

14h-17h : vendredi 5 et jeudi 18.

Landes et falaises littorales : de Kerloc'h à Pen Hir

RDV plage de Kerloc'h sud - Gps-N 48°15'29.53"-O 4°33'17.34"

14h-17h : jeudi 11 et mardi 23

